

découvrez

Loché-sur-Indrois

De Beaugerais, n'hésitez pas à faire le détour jusqu'au bourg de Loché-sur-Indrois. Une petite balade qui vous conduira jusqu'au jardin public, à l'ombre de l'église du village, le long de l'Indrois...

Brasserie La Gironnette

Établie dans un hameau non loin des bois de Beaugerais, cette brasserie artisanale propose une gamme de 8 bières biologiques brassées sur place avec des ingrédients scrupuleusement choisis. Blanche, blonde, ambrée ou encore IPA, chacun y trouvera son bonheur. Des visites de la brasserie sont proposées sur réservation, avec une dégustation sur place.

Montrésor

À quelques kilomètres de là, prolongez vos découvertes avec celle du village de Montrésor, classé parmi Les Plus Beaux Villages de France, et dont le château, ouvert au public, est un incontournable du Sud Touraine.

Pour marcher plus loin

Vous croiserez le tracé d'un second circuit pédestre : *Aux portes du Berry* au départ également de Beaugerais (12,4 km / balisage jaune). D'autres idées rando sur www.loches-valde Loire.com

infos techniques

GPS DEPART N 47°054017 , E 1°198873

DÉNIVELÉ + 45 m

Trace GPX à ouvrir avec une application dédiée.

Trace GPX



du circuit

infos pratiques

Marché le jeudi matin.

Toilettes publiques dans le bourg (rue du Stade).

Mairie de Loché-sur-Indrois

41 rue de la Mairie - 37460 LOCHÉ-SUR-INDROIS

☎ 02 47 92 61 55 - mairie@lochesurindrois.fr

Office de tourisme Loches Touraine Châteaux de la Loire

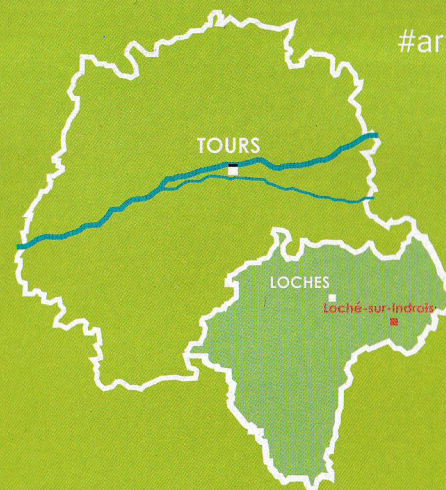
43 Grande rue - 37460 MONTRÉSOR

☎ 02 47 92 70 71 - montresor@loches-valde Loire.com

Communauté de communes Loches Sud Touraine

12 avenue de la Liberté - 37600 LOCHES

☎ 02 47 91 19 20 - tourisme@lochessudtouraine.com



#artdeflâner



Sur la commune de **Loché-sur-Indrois**, perdus entre champs et forêt, sommeillent les vestiges d'une abbaye cistercienne. Ces témoins du passé sont le point de départ d'une petite boucle forestière dans les bois de Beaugerais, idéale pour une pause en famille sous les grands chênes.

charte du randonneur

Aime et respecte la nature. Écoute-la, ne la souille pas, ne la détruis pas. Reste sur le sentier et sois discret. Ne piétine ni cultures, ni sous-bois. Ne fume pas en forêt, n'y allume aucun feu. N'effraie pas les animaux. Ne néglige pas les contacts humains. Respecte et connais ce monde rural qui t'accueille.



Tous sentinelles sports de nature.

Problème de balisage, arbre en travers du chemin, dépôt sauvage... Signalez-nous tout problème avec le dispositif national SURICATE (sentinelles.sportsdenature.fr ou application Suricate)




Ce document a été imprimé avec des encres végétales sur du papier 100% recyclé par une imprimerie locale certifiée FSC. Ne pas jeter sur la voie publique.

Cet équipement est cofinancé par la Communauté de communes Loches Sud Touraine et par le Conseil départemental d'Indre-et-Loire dans le cadre du Plan Départemental des Itinéraires de Promenade et de Randonnée.



SENTIER DÉCOUVERTE EN TOURAINE



randonnée pédestre

LOCHÉ-SUR-INDROIS

Dans les bois de l'abbaye de Beaugerais

1h10 - 5 km - niv. facile

Crédit photos © CC Loches Sud Touraine / Impression : Imprimerie Bougé - édition novembre 2022 / Réalisation: CC Loches Sud Touraine, CD 37 / Extra: du Scan 25 ©/CN convention: GN4/000970



BALISAGE

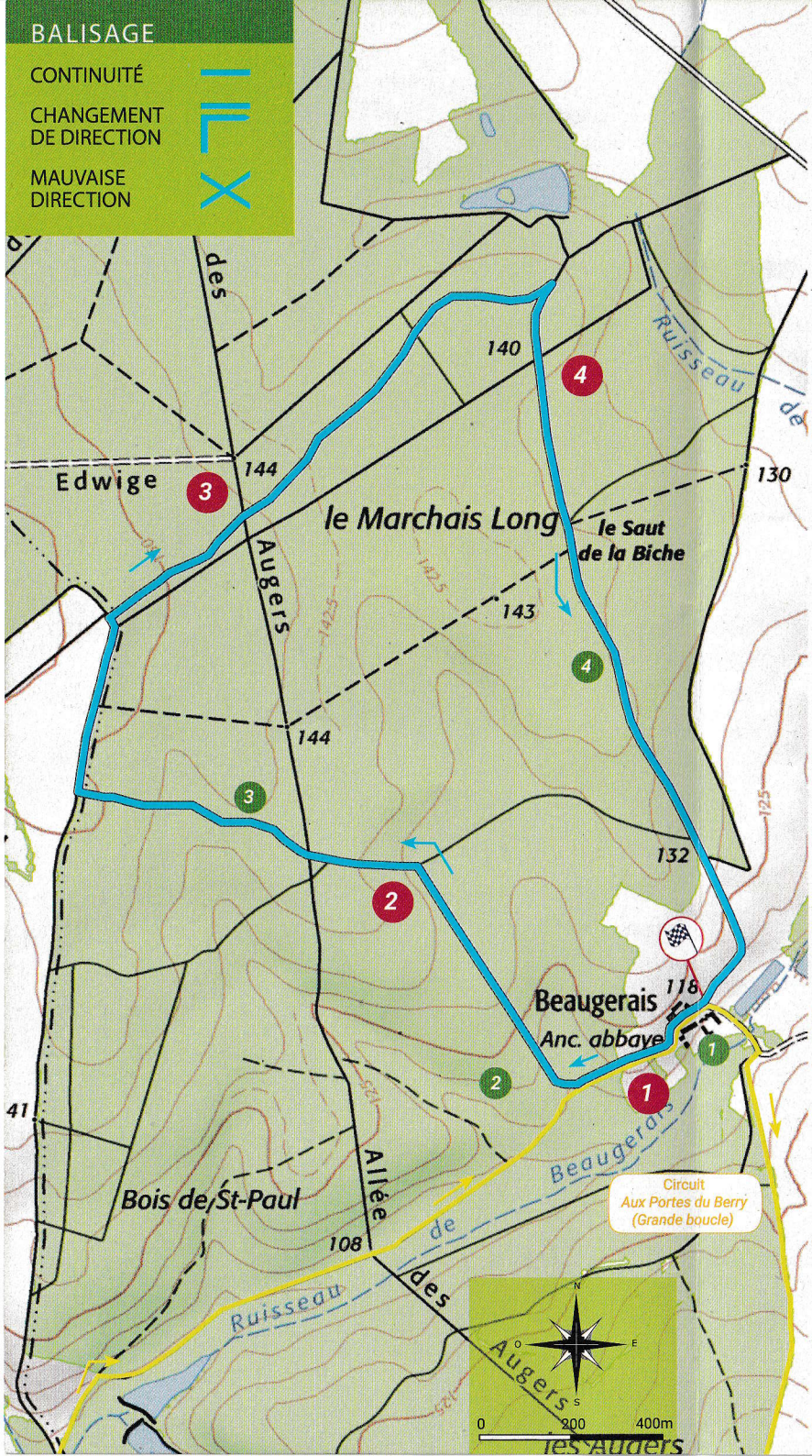
CONTINUITÉ



CHANGEMENT DE DIRECTION



MAUVAISE DIRECTION



▶ **Départ** : Ancienne Abbaye de Beaugerais (accès par un chemin blanc depuis la RD 11 depuis Loché-sur-Indrois, suivre les indications "Beaugerais")

▶ **Stationnement** : le long du chemin, en maintenant un large passage pour les engins agricoles.

▶ **Balisage** : Bleu



0 km - Départ

1 Depuis le point de départ, avancez sur le chemin en direction du corps de ferme. Passez les bâtiments et entrez dans les bois. À la patte d'oie tournez à droite en suivant les indications "Petite boucle".

0,6 km Avancez sur le chemin et continuez sur la gauche à l'intersection. À l'embranchement suivant, poursuivez à droite et traversez l'allée pour continuer tout droit. En sortant des bois, tournez à droite et avancez à la lisière. Tournez dans le 3^e chemin à droite pour retourner dans les bois.

3,3 km Restez sur ce chemin, et à l'intersection, traversez l'allée pour continuer en face. Après 800 m., Tournez sur le chemin à droite.

3,3 km Restez sur ce chemin et continuez tout droit. Au bout de 1,4 km, vous sortez des bois. Continuez tout droit à travers champs et redescendez jusqu'au point de départ de cette boucle.



5 km - Arrivée



En marchant...



Fondée au XII^e siècle, l'Abbaye de Beaugerais est rapidement intégrée à l'ordre de Cîteaux. Établie au bord du ruisseau de Beaugerais, au cœur de la forêt, elle peine à se développer et subit de surcroît pillages et destructions pendant la Guerre de Cent Ans. Si son Abbe Michel de Marolles tente de la redresser au XVII^e siècle, elle ne résistera pas à la Révolution et sera vendue comme Bien National en 1792. Elle sera alors en grande partie détruite. Aujourd'hui ne restent plus qu'une partie de la nef de la première abbatale et quelques vestiges du cloître.



Les bois de Beaugerais dans lesquels vous entrez forment une extension au massif de la forêt de Loches, ancienne forêt royale et terrain de chasse privilégié des Rois de France. Contrairement à elle, ces bois ne sont pas domaniaux et constituent donc des espaces privés. Les chemins que vous empruntez sont quant à eux tous publics. Traversés par le ruisseau de Beaugerais, les bois forment un flot de fraîcheur



Les arbres morts sont essentiels pour la bonne santé de la forêt. Ils constituent l'habitat de nombreuses espèces d'oiseaux, d'insectes ou de petits mammifères, et servent de nourriture aux champignons, insectes xylophages et autres micro-organismes. Ce tronc sur le bord du chemin témoigne de la vie qui s'y développe et du cycle complet de l'arbre qui viendra, à terme, nourrir le sol forestier. Les plus gros trous sont probablement l'oeuvre de pics. Trop bas pour être des loges (nids), ils constituent vraisemblablement pour cet oiseau des points de nourrissage.



Le milieu forestier abrite une faune variée. De l'insecte aux grands herbivores, en passant par les oiseaux, rongeurs et autres amphibiens, tous trouvent ici le gîte et le couvert. Soyez discrets et attentifs si vous souhaitez pouvoir les observer, sans les déranger. Parfois, leur présence est trahie par les traces qu'ils laissent sur leur passage... Munissez-vous d'un guide pour pouvoir les reconnaître. Ici, un chevreuil a laissé son empreinte dans la terre.